






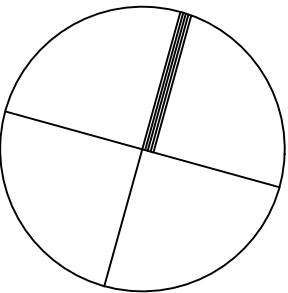


M 1:500



- | | |
|---|-----------------------------|
|  | Přeložka vodovodu |
|  | Rušení stávajícího vodovodu |
|  | Vodovod stávající |
|  | Hrany nové |
|  | Související stavba |
|  | Katastrální mapa |
|  | Geodetické zaměření |




03	10/2024	Úprava SO 102	dle příloh	M. Daniel
02	04/2021	Revize 01	dle příloh	M. Daniel
01	05/2020	Čistopis	J. Dibdák	M. Daniel
Č.	Datum	Popis	Vypracoval	Schválil
REVIZE				

Souřadnicový systém S-JTSK, Výškový systém Bpv

Objednatel:

Středočeský kraj
Zborovská 81/11,
150 21 Praha 5

Středočeský kraj

Navrhl/vypracoval: Ing. Radim Novák	Zodpovědný projektant: Ing. Radim Novák	Zhotovitel: Mott MacDonald CZ, spol. s r.o.
Technická kontrola: Ing. Karel Moravec	Hlavní inženýr projektu: Ing. Martin Daniel	 Národní 984/15 110 00 Praha 1 +420 221412800

Kraj: Středočeský	Čís.sm.obj.:	937/00066001/2018
Katastrální území: Kralupy nad Vltavou, Chvatčeruby, Zlončice, Kozomín, Postřizín	Čís.akce:	396817
Akte:	Datum:	12/2019
II/240 a II/101, přeložka silnic v úseku D7-D8, III. etapa, DÚR/IČ k ÚR	Formát:	4xA4
	Měřítko:	1:500
	Stupeň:	Číslo kopie:
	DÚR	
Část:	Číslo přílohy:	D1.300.3.8
SO 343 - situace		